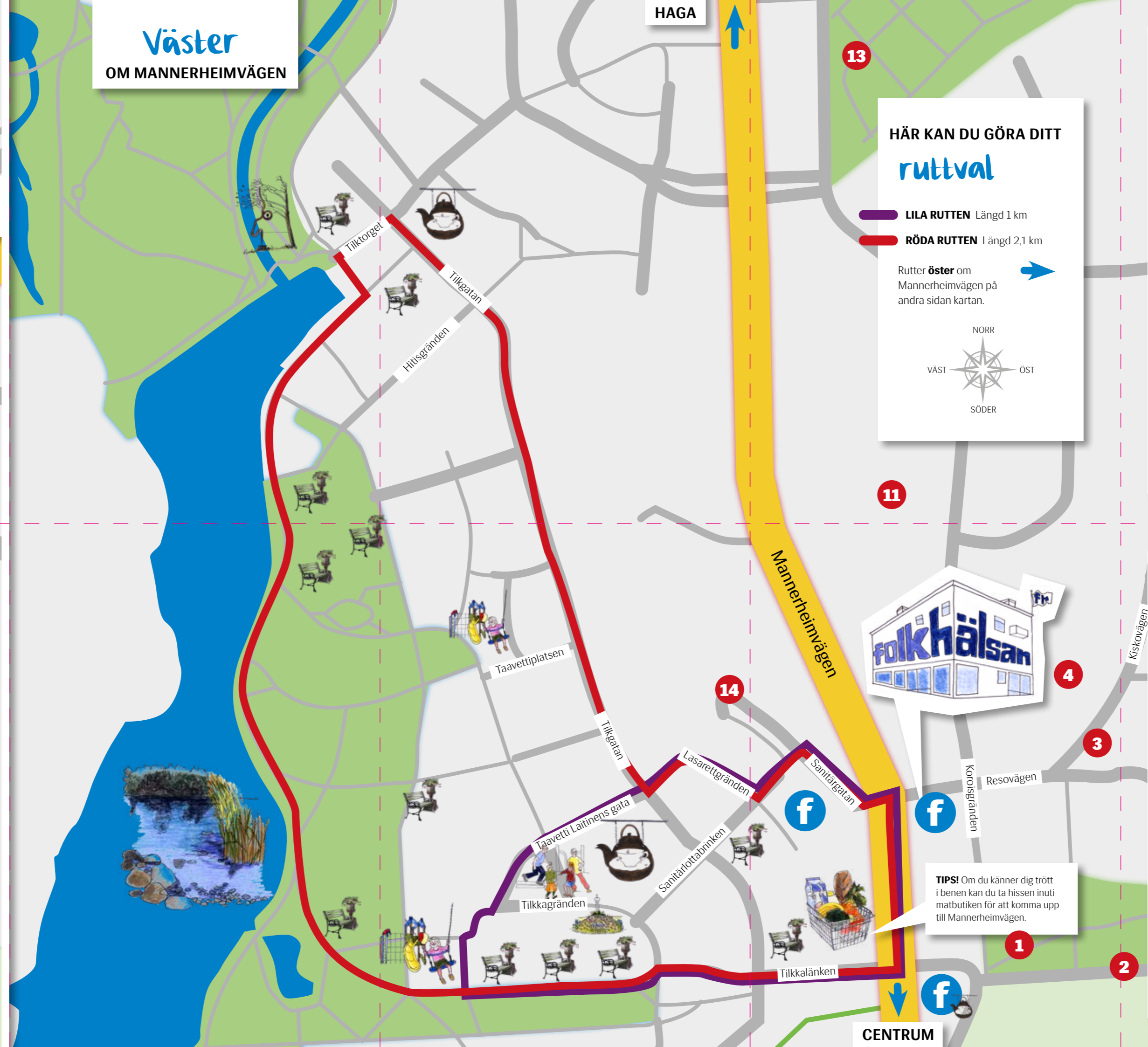


Väster OM MANNERHEIMVÄGEN



FOLKHÄLSANHUSET I BRUNAKÄRR

FOLKHÄLSANS Promenad-guide

I den här promenadguiden hittar du promenadrutter som finns i omgivningarna kring **Folkhälsanhuset i Brunakärr**. Det finns både kortare och längre rutter som är lättillgängliga och väl utmärkte.

folkhälsan

Vi vet att människan mår bra i naturen och behöver röra på sig dagligen även utomhus. Med den här guiden vill vi hjälpa dig att upptäcka den möjligheten även i närmiljön.

Du hittar stigar och promenadvägar genom parker, skogar eller längs med havsstranden. Även lekparkar, konst, kultur och caféer för en vilopaus finns utmärkte. Parkbänkar med vacker omgivning för egen picknick eller vila finns även utsatta i guiden.

1 Om Brunakärrområdets historia intresserar kan du ta del av den genom att följa de utmärkte siffrorna med tillhörande förklaring. Förklaringarna finns på andra sidan kartan.

Vi hoppas den här promenadguiden skall hjälpa dig att upptäcka och njuta av den natur, kultur och historia som finns i närheten av Folkhälsanhuset i Brunakärr.

FOLKHÄLSANS Promenadguide

På kartan har vi markerat några platser med siffror. Till varje siffra hör en förklaring. Genom att läsa om de platser du promenerar förbi, får du veta lite mer om, och leva dig in i Brunakärrens historia.

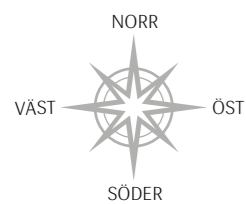
- 1 Transkulpturen.** Tranan är Brunakärrens symbolfågel. Tranan har ansetts vara kärrens härskare och fick sin egen skulptur i Brunakärr år 2003. Skulpturen heter "Tranan har landat" och är gjord av brons. Den mäter tre meter från vingpets till vingpets. Skulptören heter Pirkko Nukari.
- 2** På 1950-talet trafikerades **Ridvägen** av spårvagnar.
- I hörnet av **Resovägen** och **Kiskovägen** finns Brunakärrens äldsta bostadshöghus. Huset blev färdigt år 1948 och i huset fanns HOK:s livsmedelsbutik som skulle betjäna alla nya invånare.
- Ursprungligen föreslog man att vägarna i Brunakärr skulle få namn efter platser där strider utkämpats under kriget, men man ändrade sig eftersom det politiskt var för känsligt. I stället fick vägarna namn efter platser i Egentliga Finland och Nyland. T.ex. **Kiskovägen** skulle ha hetat Suomussalmivägen.

HÄR KAN DU GÖRA DITT ruttval

- ORANGE RUTTEN** Längd 600 meter
- ROSA RUTTEN** Längd 960 meter
- BLÅ RUTTEN** Längd 1 km
- GULA RUTTEN** Längd 1,3 km
- GRÖNA RUTTEN** Längd 2,25 km
- SVARTA RUTTEN** Längd 2,6 km

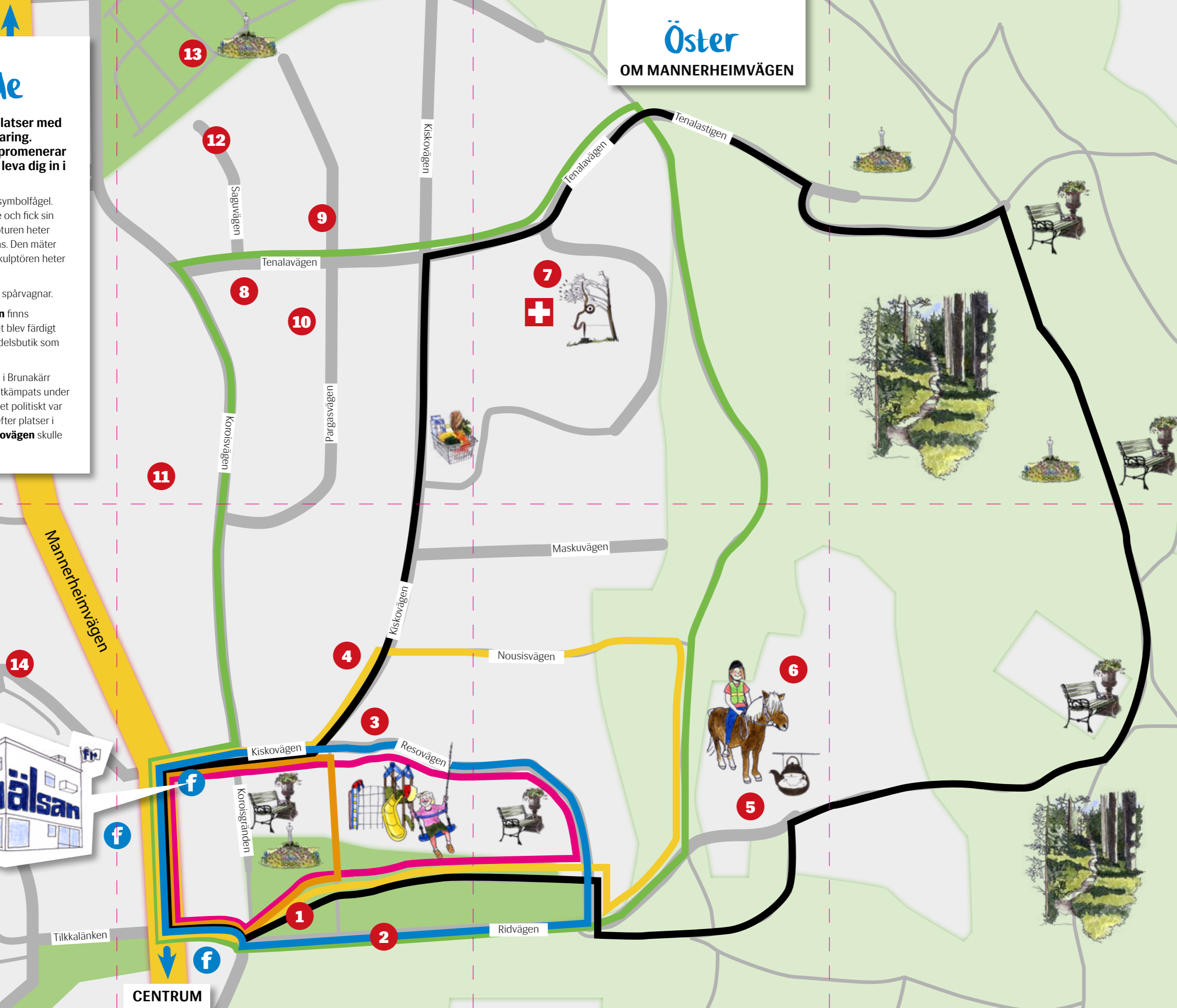
Rutter **väster** om Mannerheimvägen på andra sidan kartan.

En mer detaljerad bild på rutterna **blå**, **orange** och **rosa** på andra sidan kartan.



CENTRUM

Öster OM MANNERHEIMVÄGEN



5 Brunakärrens ridhall blev färdig inför de olympiska spelen som skulle ordnas år 1940, men som inhiherades p.g.a. kriget. Ridhallen användes under de olympiska spelen 1952 och då som träningshall, eftersom tävlingarna hölls utomhus. Under kriget förvarades här evakuerad boskap från Karelen och efter kriget användes hallen delvis som spårvagnshall och som HST:s bussdepå. På 1960-talet delades hallen i två delar, den ena för ridning och den andra delen för bl.a. bollsporter.

6 Gödsel från Brunakärrens häststall har varit känd för sin kvalitet. När gräset såddes vid riksdagshuset, användes stora mängder gödsel från Brunakärr.

Ridande polisen har haft sina hästar i Brunakärr sedan stallet blev färdigt. Som mest har polisen haft 60 hästar här, nu finns här de cirka 10 hästar. I februari 1955 fattade stallet eld och 48 av ridande polisens hästar måste släppas ut med den påföljden att de rymde.

7 Efter att kriget tagit slut 1940 behövde krigsinvaliderna rehabilitering. Invalidstiftelsen grundades 1940 och byggnaden som Eino Forsman ritat blev färdig 1943. Redan på 1940-talet började man, förutom krigsinvalider, ta hand om andra patienter. År 1992 bytte sjukhuset namn till **Orton**.

På Ortons bakgård finns det en park med många konstverk.

8 Man har kallat Brunakärr för forkarlarnas by eftersom en stor del av Helsingfors droskkuskar bodde här. Mellan Kiskovägen och Korosivägen fanns husen i **Trä-Brunakärr** där droskkuskarna hade sina hus. Närområdet bjöd på bra bete för hästarna.

9 Vid korsningen av Tenalavägen och Pargasvägen fanns det förut en **brunn** som försåg hela byn med vatten.

10 Brunakärr kallas för "trädens storstad" eller "trädens trädgård". Det finns många olika träarter, även några ovanligare. T.ex. på Pargasvägen 10 finns en makedonisk tall. Naturligt växer den i Makedonien och Albanien.

11 Vid **kvarteren runt Korosivägen** lät reservofficerare bygga hus för sina familjer efter kriget. Husen blev klara på 1950-talet. I de här husen har bl.a. skådespelare *Aku Korhonen*, Mannerheim-korssets riddare *Tuomas Gerdt*, operasångarna *Anna Mutanen* och *Liisa Linko-Malmio*, musiker *Jorma Weneskoski*, författarna *Simo "Aapeli" Puupponen* och *Juha Mannerkorpi* bott.

12 På Saguvägen 6 finns **Brunakärrens sista trähus** som ännu ägs av den ursprungliga släkten.

13 Brunakärr koloniträdgård är Helsingfors första koloniträdgård och i dag Finlands äldsta koloniträdgård som finns på sin ursprungliga plats. Området var förut ett kärr. De första stugorna blev klara 1921.

14 Tiikka soldatsjukhus blev färdigt 1936. På soldatsjukhuset vårdade man nästan en miljon patienter innan verksamheten upphörde 2005. I dag verkar äldreboendet *Esperi Hoivakoti Tiikka* i byggnaden.